



### Общие сведения

Муниципальное бюджетное общеобразовательное учреждение города Тулуна «Средняя общеобразовательная школа с углубленным изучением предметов № 20 «Новая Эра».

Юридический адрес ОУ: 665259, Иркутская область, город Тулун, микрорайон Угольщиков, 33б.

Фактический адрес ОУ: 665259, Иркутская область, город Тулун, микрорайон Угольщиков, 33б.

Руководитель ОУ:	Директор (заведующий)	Болдуева Наталья Сергеевна Т.89526174031
	Заместитель директора по УВР	Шевелева Елена Александровна Т.89149051003
	Заместитель директора по ВР	Трофимова Анастасия Федоровна Т.89526173304
	Заместитель директора по ВР	Пашкевич Елена Михайловна Т.89027655468
	Заместитель директора по УВР	Бурова Жанна Викторовна Т.89501392737
Ответственные работники муниципального органа Управления образования:	Начальник Управления образования	Щербакова Наталья Анатольевна Т.8 (39530) 21-630
Ответственные от Госавтоинспекции	Ответственный по безопасности ПДД, ОГИБДД МО «Тулунский» МВД России	Лейтенант полиции Квардигани Г.Д.
	Ответственный по безопасности ПДД, ОГИБДД МО «Тулунский» МВД России	Лесничая Е.А Т.89025482876
Ответственные работники за мероприятия по профилактике детского		Шевелева Елена Александровна Т. 89149051003

травматизма ОУ (по приказу ОУ)		
Руководитель или ответственный работник дорожно-эксплуатационной организации, осуществляющей содержание УДС*	Директор МКП «Благоустройство»	Якубов Игорь Кузьмич 89086443508
Руководитель или ответственный работник дорожно-эксплуатационной организации, осуществляющей содержание ТСОДД*	Начальник дорожно-эксплуатационного участка МКП «Благоустройство»	Кусый Виктор Емельянович 2-18-28, 89086590590

\*Дорожно-эксплуатационные организации, осуществляющие содержание УДС, несут ответственность в соответствии с законодательством Российской Федерации (Федеральный закон «О безопасности дорожного движения» №196-ФЗ, КоАП, Гражданский кодекс).

Количество учащихся (воспитанников) **1270 человек**

Наличие уголка по БДД: в холле первого этажа.

Наличие класса по БДД 101 г кабинет

*(если имеется, указать место расположения)*

Наличие учебной площадки для проведения практических занятий по БДД: уличная площадка для изучения правил дорожного движения, (дорожное полотно с изображением зебры на баннере, светофор, выносные дорожные знаки, велосипеды)

Наличие автобуса в ОО не имеется.

Наличие отряда ЮИД: имеется.

Наличие родительского патруля: 8 человек.

Время занятий в ОО:

1-ая смена: с 8:00 до 14:30

внеклассные занятия: Школа безопасности (четверг в 11:30)

**Телефоны оперативных служб:**

МЧС-01

Полиция- 02

Скорая помощь- 03

## **Содержание**

### **I. План - схемы ОУ.**

- 1. Район расположения ОУ, пути движения транспортных средств и детей (обучающихся, воспитанников).**
- 2. Организация дорожного движения в непосредственной близости от образовательного учреждения с размещением соответствующих технических средств, маршруты движения детей и расположение парковочных мест.**
- 3. Маршруты движения организованных групп детей от ОУ к стадиону, парку или к спортивно-оздоровительному комплексу.**
- 4. Пути движения транспортных средств к местам разгрузки/погрузки и рекомендуемых безопасных путей передвижения детей по территории образовательного учреждения.**

# I. План – схемы образовательного учреждения.

## 1. План – схема района расположения образовательного учреждения, пути движения транспортных средств и детей (учеников)

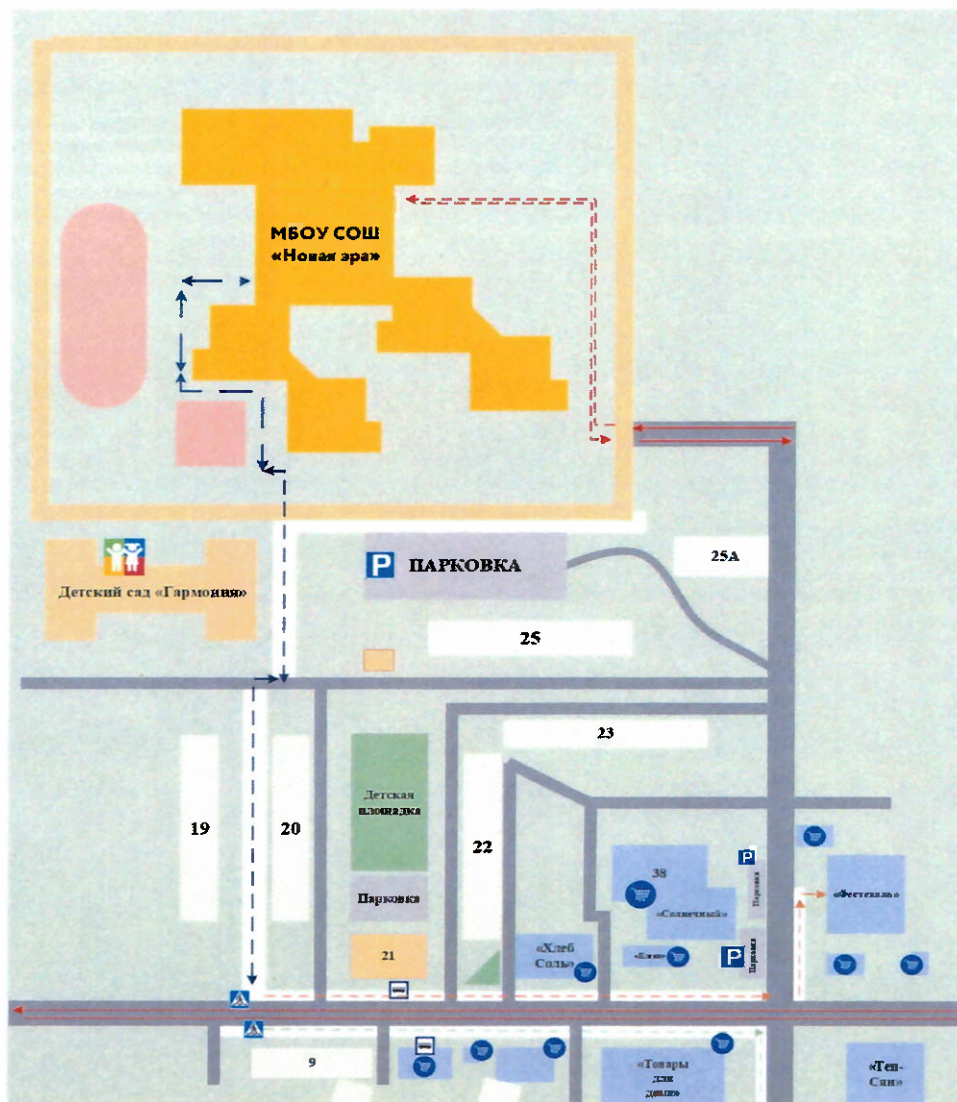


Рисунок 1.

Рисунок 1. Схема района расположения образовательного учреждения, пути движения транспортных средств и детей (учеников).

Условные обозначения:

	Движения транспортных средств
	Место разгрузки/ погрузки
	Движение детей (учеников)
	Жилая застройка
	Тротуар
	Проезжая часть
	Движение детей (учеников) к кинотеатру
	Движение детей (учеников) к стадиону

**2. Схема организации дорожного движения в непосредственной близости от образовательного учреждения с размещением соответствующих технических средств, маршруты детей и расположение парковочных мест**

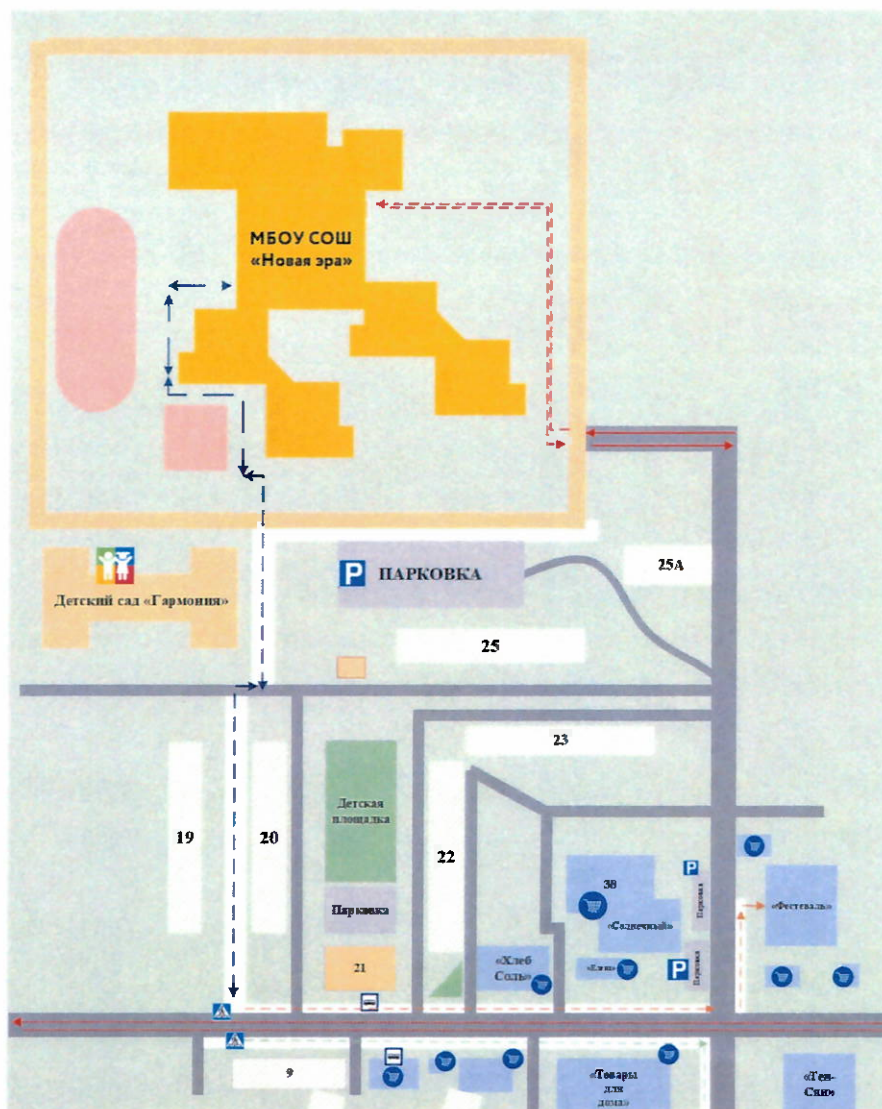


Рисунок 2.

Рисунок 2. Схема организации дорожного движения в непосредственной близости от образовательного учреждения с размещением соответствующих технических средств, маршруты детей и расположение парковочных мест.

**Условные обозначения:**

	Движения транспортных средств
	Место разгрузки/ погрузки
	Движение детей (учеников)
	Жилая застройка
	Тротуар
	Проезжая часть
	Движение детей (учеников) к кинотеатру
	Движение детей (учеников) к стадиону

### 3. Маршруты движения организованных групп детей от образовательного учреждения к стадиону и кинотеатру

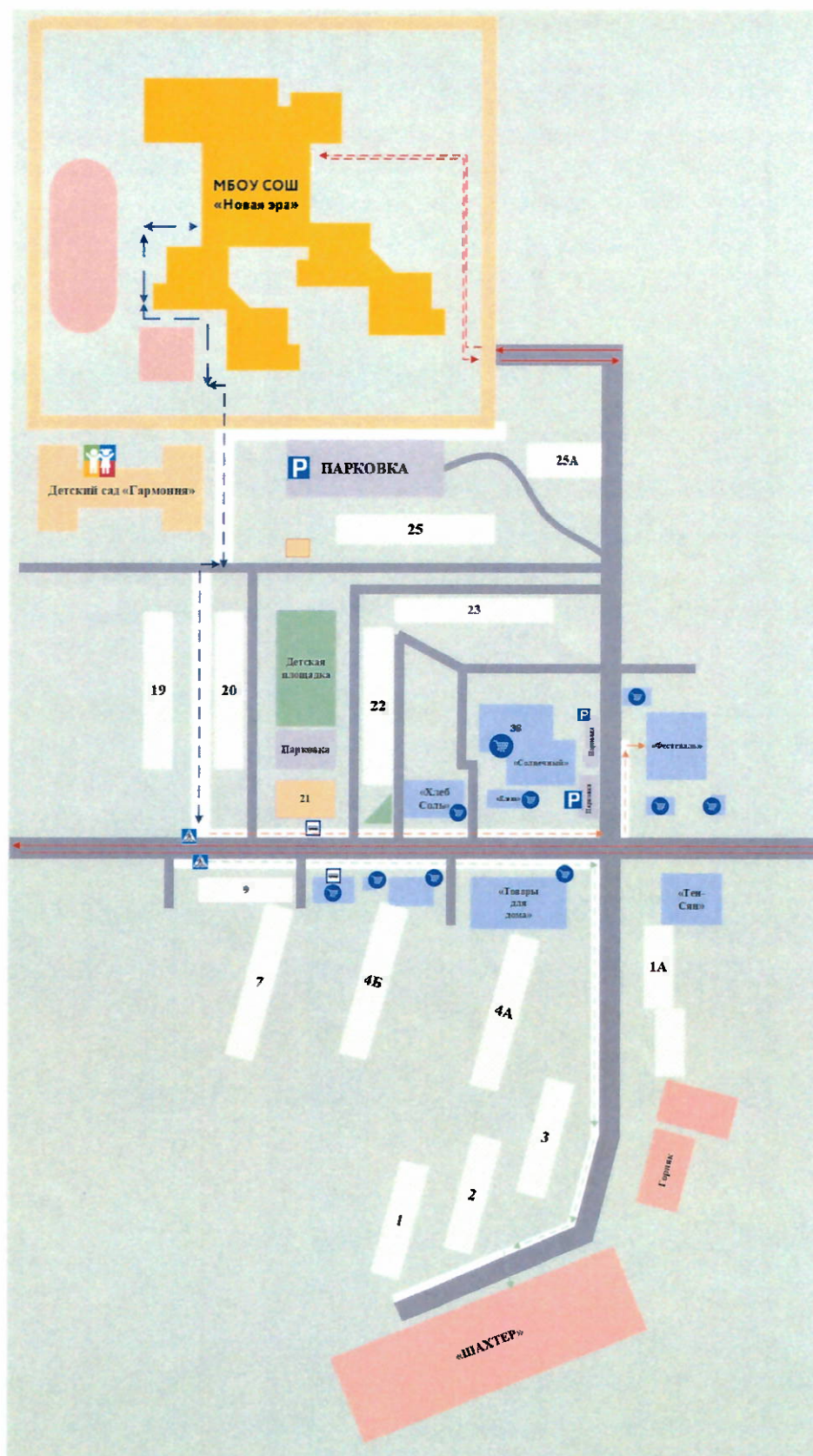


Рисунок 3. Схема маршрута движения организованных групп детей от образовательного учреждения к стадиону и кинотеатру.

**4. Пути движения транспортных средств к местам разгрузки/ погрузки и рекомендуемые пути передвижения детей по территории образовательного учреждения**

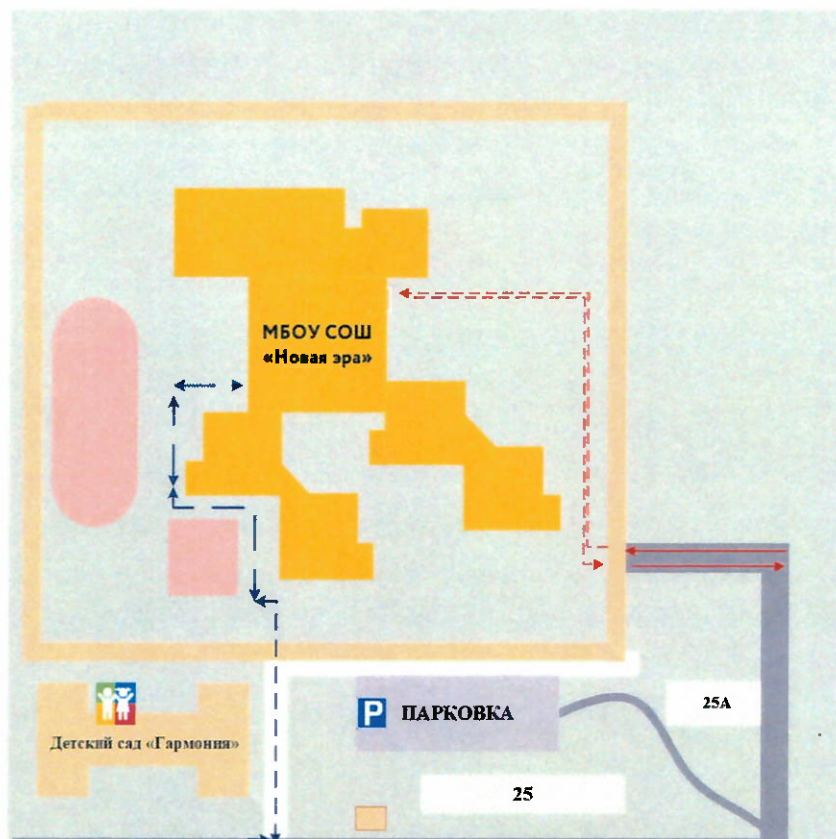


















Рисунок 4. Схема пути движения транспортных средств к местам разгрузки/ погрузки и рекомендуемые пути передвижения детей по территории образовательного учреждения

**Условные обозначения:**

	Движения транспортных средств
	Место разгрузки/ погрузки
	Движение детей (учеников)
	Жилая застройка
	Тротуар
	Проезжая часть
	Движение детей (учеников) к кинотеатру
	Движение детей (учеников) к стадиону



**Условные обозначения:**

	Движения транспортных средств
	Место разгрузки/ погрузки
	Движение детей (учеников)
	Жилая застройка
	Тротуар
	Проезжая часть
	Движение детей (учеников) к кинотеатру
	Движение детей (учеников) к стадиону

## 5. Маршруты движения детей от дома до образовательного учреждения



Рисунок 4. Схема пути движения детей от дома до образовательного учреждения

# ТИПИЧНЫЕ ОШИБКИ ПЕШЕХОДОВ



Неправильно переходить улицу на красный свет.  
Неправильно переходить улицу на зеленый свет, если машина не остановилась.  
Переходить улицу на красный свет, если машина не остановилась.



Неправильно переходить улицу в неположенном месте.  
Неправильно переходить улицу в неположенном месте.



Неправильно переходить улицу на красный свет.  
Неправильно переходить улицу на зеленый свет, если машина не остановилась.



Неправильно переходить улицу на красный свет.  
Неправильно переходить улицу на зеленый свет, если машина не остановилась.



Неправильно переходить улицу на красный свет.  
Неправильно переходить улицу на зеленый свет, если машина не остановилась.



Неправильно переходить улицу на красный свет.  
Неправильно переходить улицу на зеленый свет, если машина не остановилась.





# БЕЗОПАСНЫЙ ПУТЬ В ШКОЛУ



## ДЕТЯМ ЗНАТЬ ПОЛОЖИ



**Медичі проваджуватимуть курс навчання в 50 школах Тернопільської області**

Важко захворіти, якщо захитати захистом!

Важко захворіти, якщо захитати захистом!

**Транспорт**

Операції

+14 17 17 17

**КОРОНАВІРУС**

Важко захворіти, якщо захитати захистом!

**ШКОЛА**

Важко захворіти, якщо захитати захистом!

# РЕБЯТА, БУДЬТЕ ВНИМАТЕЛЬНЫ!



Переходить проезжую часть можно только по пешеходному переходу на зеленый сигнал светофора. Прежде чем начать движение, внимательно посмотрите налево, потом направо, затем еще раз налево – убедись, что с обеих сторон проезжей части нет автомобилей.

Красный сигнал запрещает движение

**СТОЙ!**

Желтый сигнал предупреждает о смене сигнала, запрещает движение

**СТОЙ!**

Зеленый сигнал разрешает движение

**ИДИ**



Дорожные знаки

# ОБЯЗАТЕЛЬНОСТЬ ПЕШЕХОДА



Пешеходы должны двигаться по тротуарам или пешеходным дорожкам, а при их отсутствии – по обочинам.



Пешеходы должны пересекать проезжую часть по пешеходным переходам.



Подземный и надземный пешеходные переходы являются самыми безопасными.

Дорожные знаки